



SAN ANTONIO PALOPÓ, DEPARTAMENTO DE SOLOLÁ,
GUATEMALA

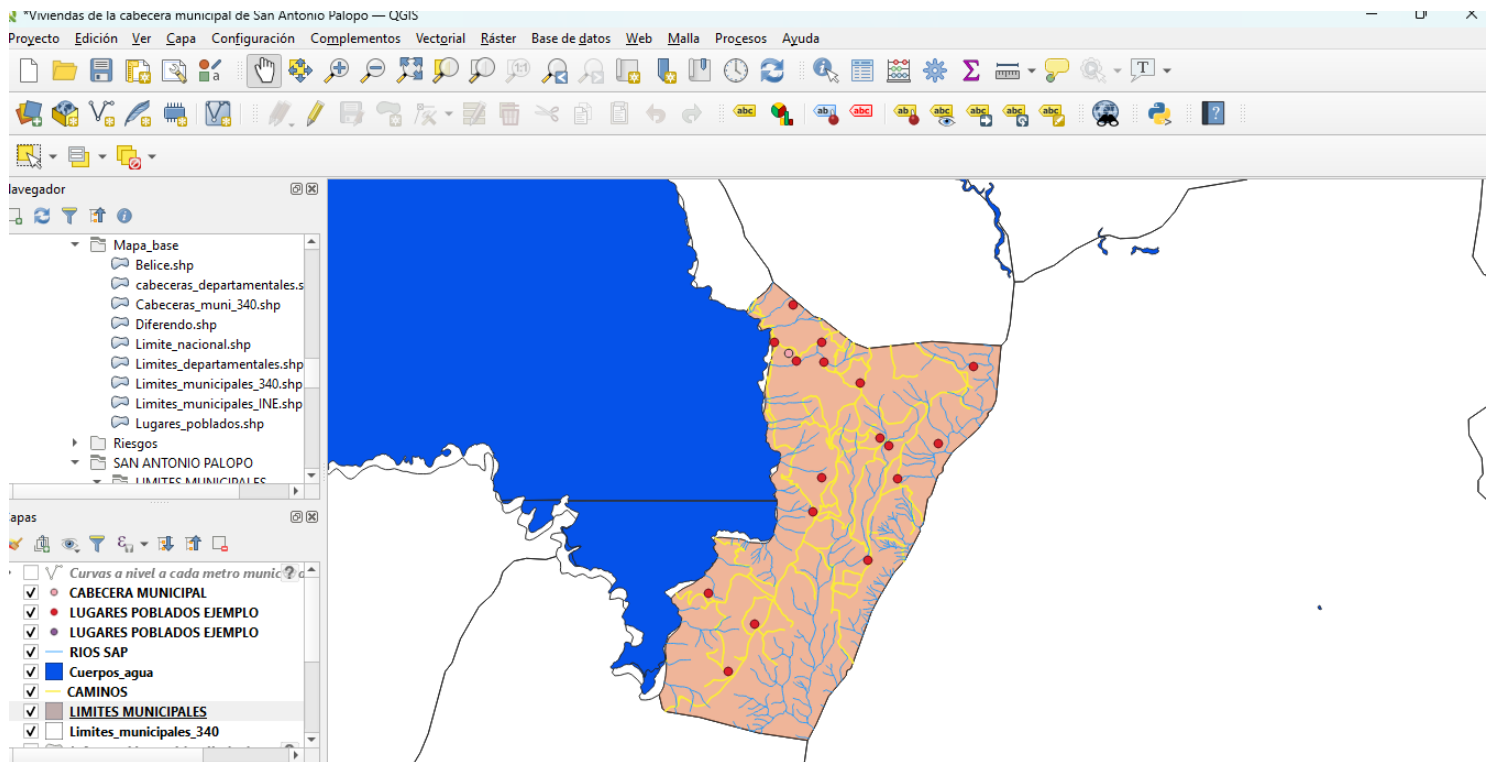
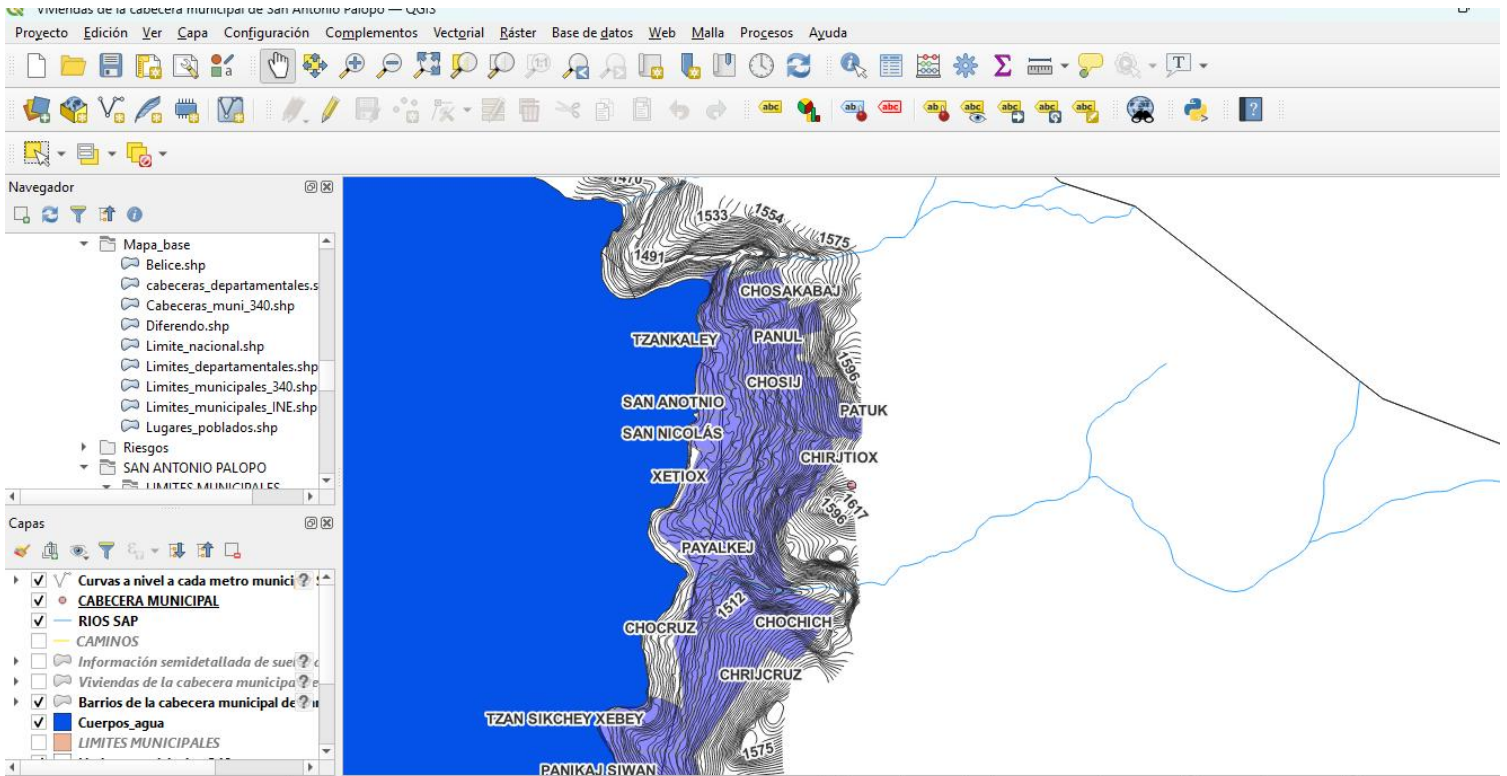


- LUGARES POBLADO
- CAMINOS
- RIOS SAP
- CAMINOS
- CUERPO DE AGUA
- LIMITE MUNICIPAL IGN
- ... LIMITE NUEVO 1
- LIMITES MUNICIPAL INE

0 750 1,500 km

INSTITU NACIONAL GEOGRAFICA
INSTITUTO NACIONAL DE ESTADISTICA
MUNICIPALIDAD DE SAN ANTONIO PALOPÓ

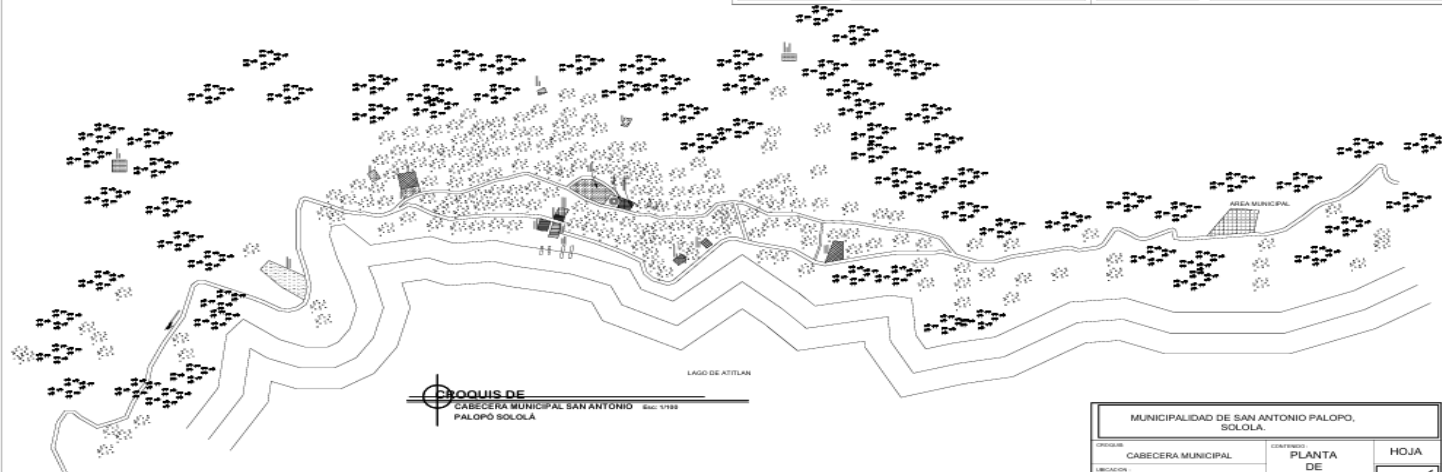
Con la guía de Dios
Construimos juntos
un mejor San Antonio Palopó



Con la guía de Dios
Construimos juntos
un mejor San Antonio Palopó



SIMBOLOGIAS	NOMBRE DE LA FIGURA		
	ECOMUSEO MUNICIPAL		IGESIAS
	CANCHA DE FUTBOL		CENTRO DE SALUD
	CENTRAL FERRETERIA		TANQUE DE AGUA
	ESCUELA OFICIAL CABECERA		VIVIENDAS
	MUNICIPALIDAD		BOSQUE
	CEMENTERIO COMUNAL		MERCADO
	JUZGADO DE PAZ		



HABITANTES HOMBRES Y MUJERES		
Nº.	COMUNIDAD	TOTAL DE HABITANTES
1	Cabecera Municipal	1500

MUNICIPALIDAD DE SAN ANTONIO PALOPO, SOLOLA.			
ORDEN:	CABECERA MUNICIPAL	CONTENIDO:	PLANTA DE LOCALIZACION
LOCALIDAD:	SAN ANTONIO PALOPO, SOLOLA.	ESCALA:	INDICADA
			HOJA
			1/1
			JUNIO 2021



SIMBOLOGIAS	NOMBRE DE LA FIGURA
	CAMPO DE FUTBOL
	GASOLINERA TOTAL
	ESCUELA OFICIAL XEQUISTEL
	TECHADO MUNICIPAL
	AUXILIATURA
	CEMENTERIO COMUNAL
	IGESIAS
	CENTRO DE SALUD
	COOPERATIVA AGRICOLA
	TORRE DE SEÑAL
	TANQUE DE AGUA
	VIVIENDAS
	BOSQUE
	MERCADO

POQUIS DE
ALDEA XEQUISTEL SAN ANTONIO
PALOPO SOLOLA

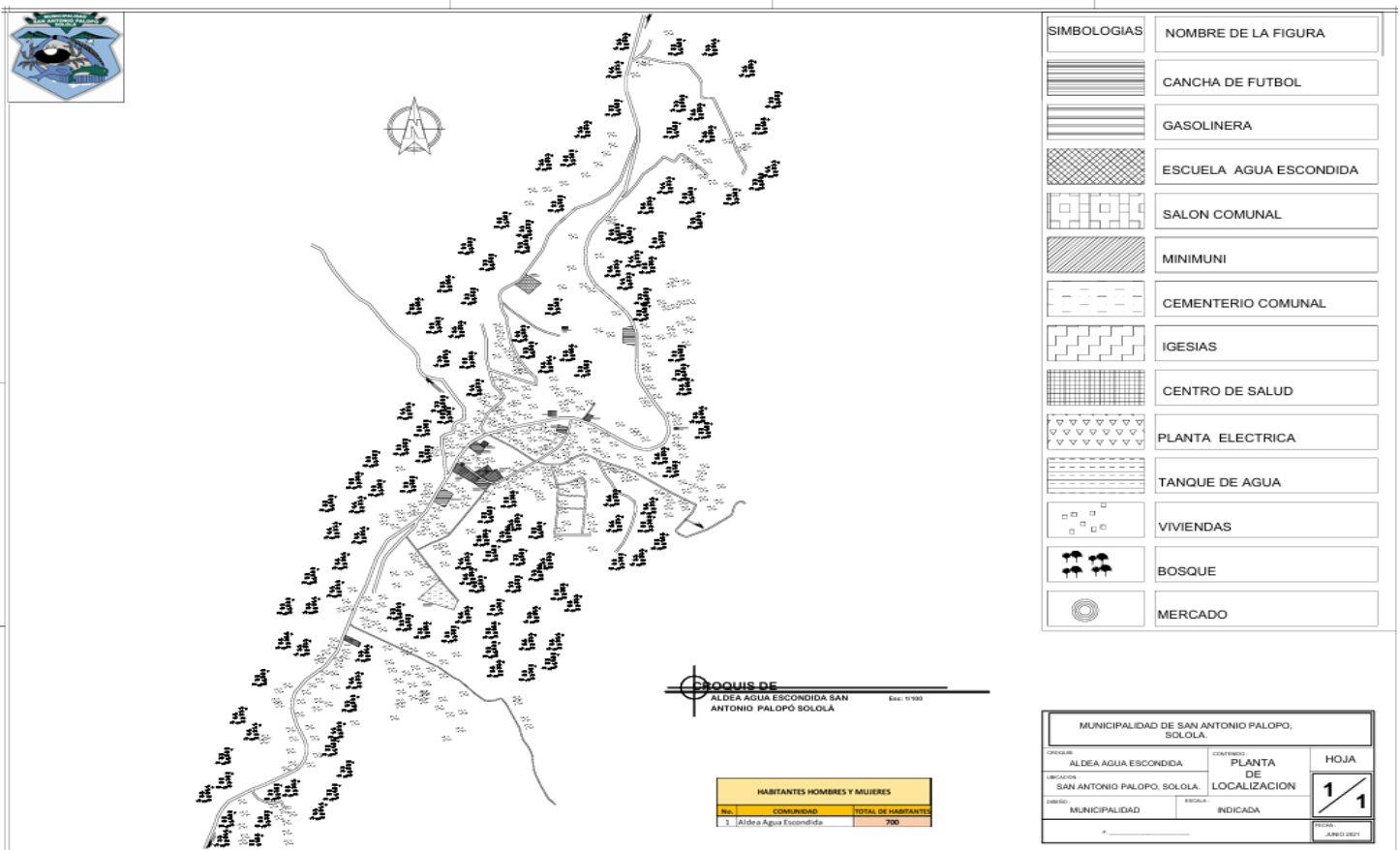
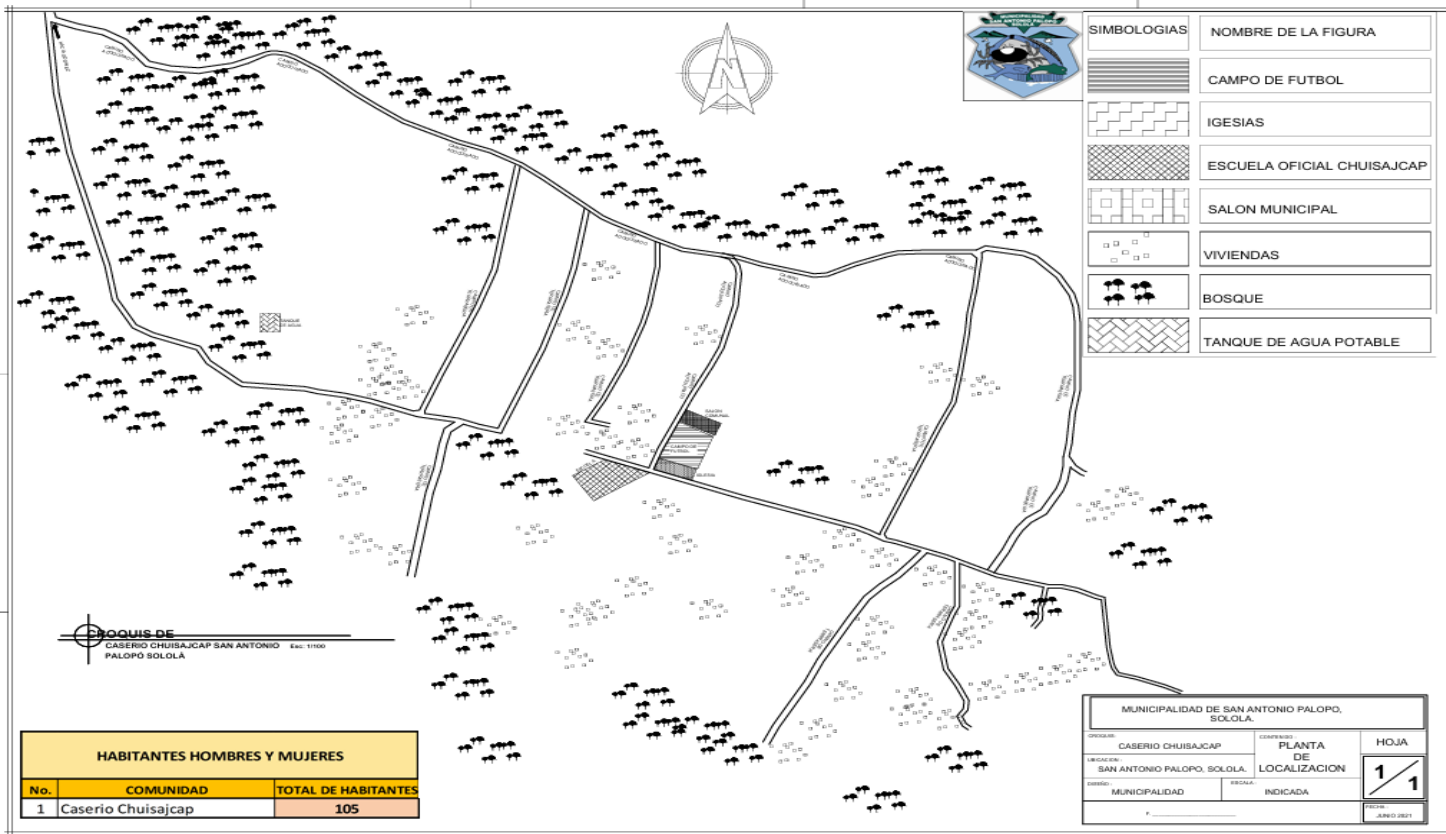
HABITANTES HOMBRES Y MUJERES		
Nº.	COMUNIDAD	TOTAL DE HABITANTES
1	Aldea Xequistel	333

MUNICIPALIDAD DE SAN ANTONIO PALOPO, SOLOLA.			
ORDEN:	ALDEA XEQUISTEL	CONTENIDO:	PLANTA DE LOCALIZACION
LOCALIDAD:	SAN ANTONIO PALOPO, SOLOLA.	ESCALA:	INDICADA
			HOJA
			1/1
			JUNIO 2021

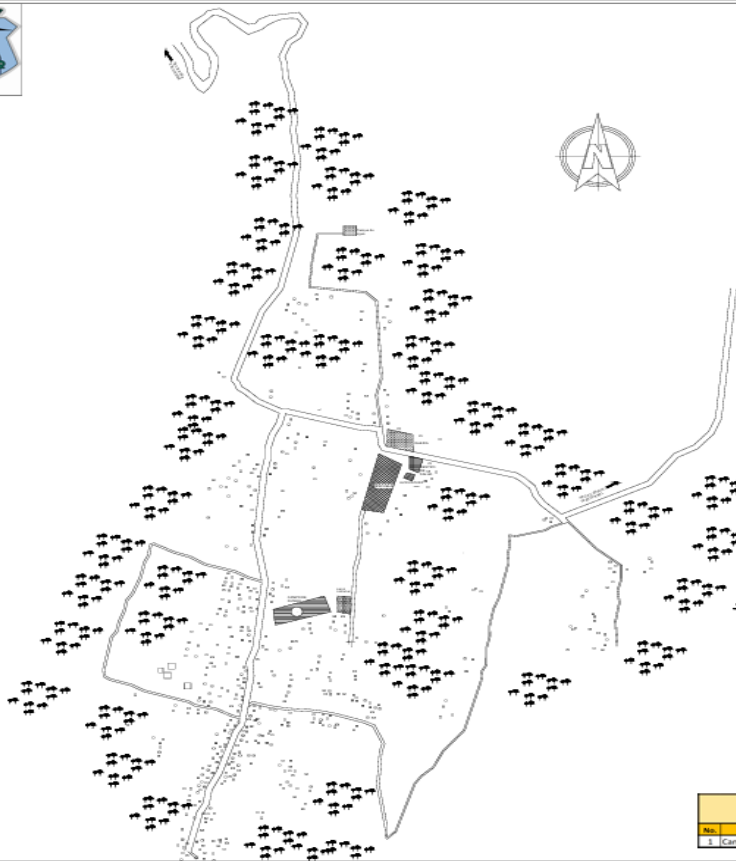
Construimos juntos
un mejor San Antonio Palopó

Municipalidad Autónoma SAN ANTONIO PALOPÓ

Sololá, Guatemala, C.A.



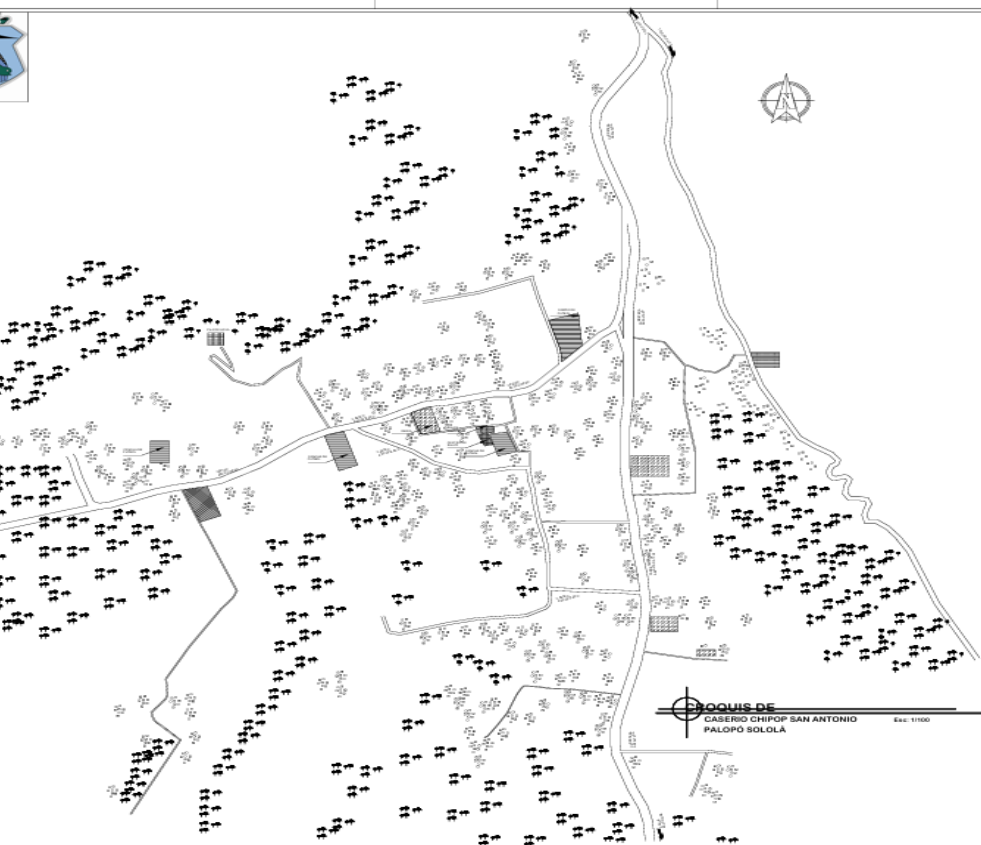
un mejor San Antonio Palopó



SIMBOLOGIAS	NOMBRE DE LA FIGURA
	CAMPO DE FUTBOL
	AUXILIATURA
	ESCUELA CANTON CHITULUL
	SALON COMUNAL
	IGESIAS
	CENTRO DE SALUD
	TANQUE DE AGUA
	VIVIENDAS
	BOSQUE

HABITANTES HOMBRES Y MUJERES		
No.	COMUNIDAD	TOTAL DE HABITANTES
1	Cantón Chitulul	254

MUNICIPALIDAD DE SAN ANTONIO PALOPO, SOLOLA.			
DEPARTAMENTO: CANTON CHITULUL	CONTENIDO: PLANTA DE LOCALIZACION	HOJA: 1/1	FECHA: ABRIL 2021
UBICACION: SAN ANTONIO PALOPO, SOLOLA	ESCALA: INDICADA		
TIPO: MUNICIPALIDAD			

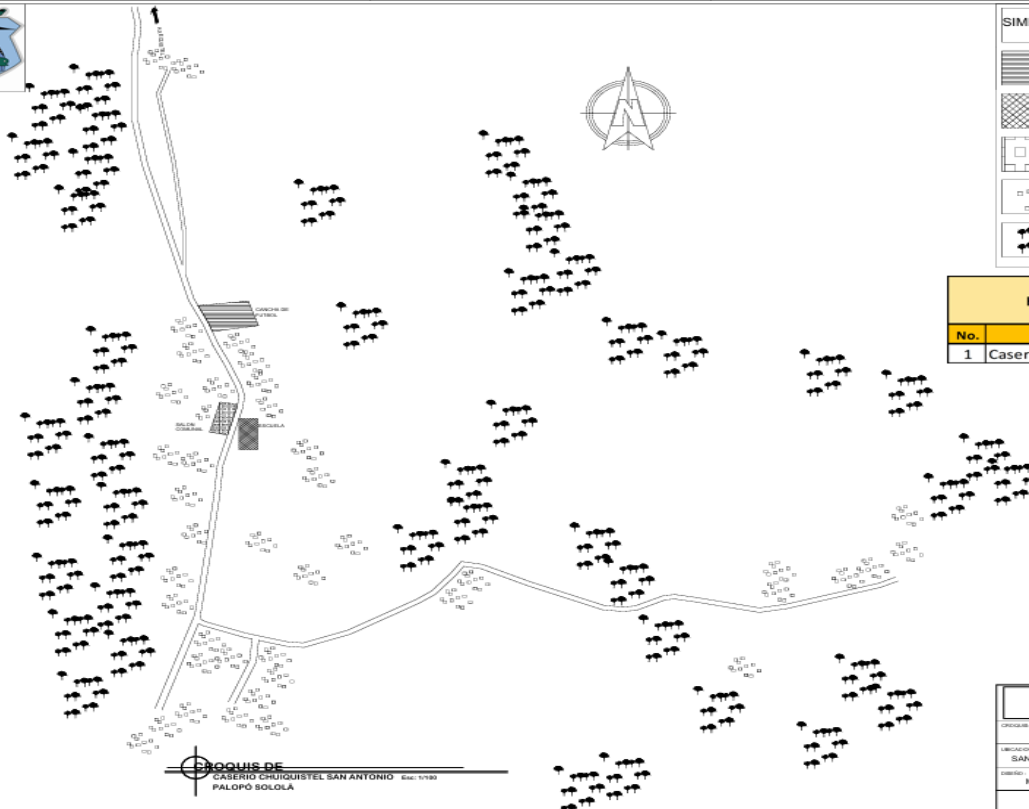


SIMBOLOGIAS	NOMBRE DE LA FIGURA
	CAMPO DE FUTBOL
	CANCHA DE FUTBOL
	ESCUELA OFICIAL CHIPOP
	SALON COMUNAL
	IGESIAS
	CENTRO DE SALUD
	TANQUE DE AGUA
	VIVIENDAS
	BOSQUE
	PILA DE AGUA

HABITANTES HOMBRES Y MUJERES		
No.	COMUNIDAD	TOTAL DE HABITANTES
1	Caserío Chipop	432

MUNICIPALIDAD DE SAN ANTONIO PALOPO, SOLOLA.			
DEPARTAMENTO: CASERIO CHIPOP	CONTENIDO: PLANTA DE LOCALIZACION	HOJA: 1/1	FECHA: ABRIL 2021
UBICACION: SAN ANTONIO PALOPO, SOLOLA	ESCALA: INDICADA		
TIPO: MUNICIPALIDAD			

Construimos juntos
un mejor San Antonio Palopó

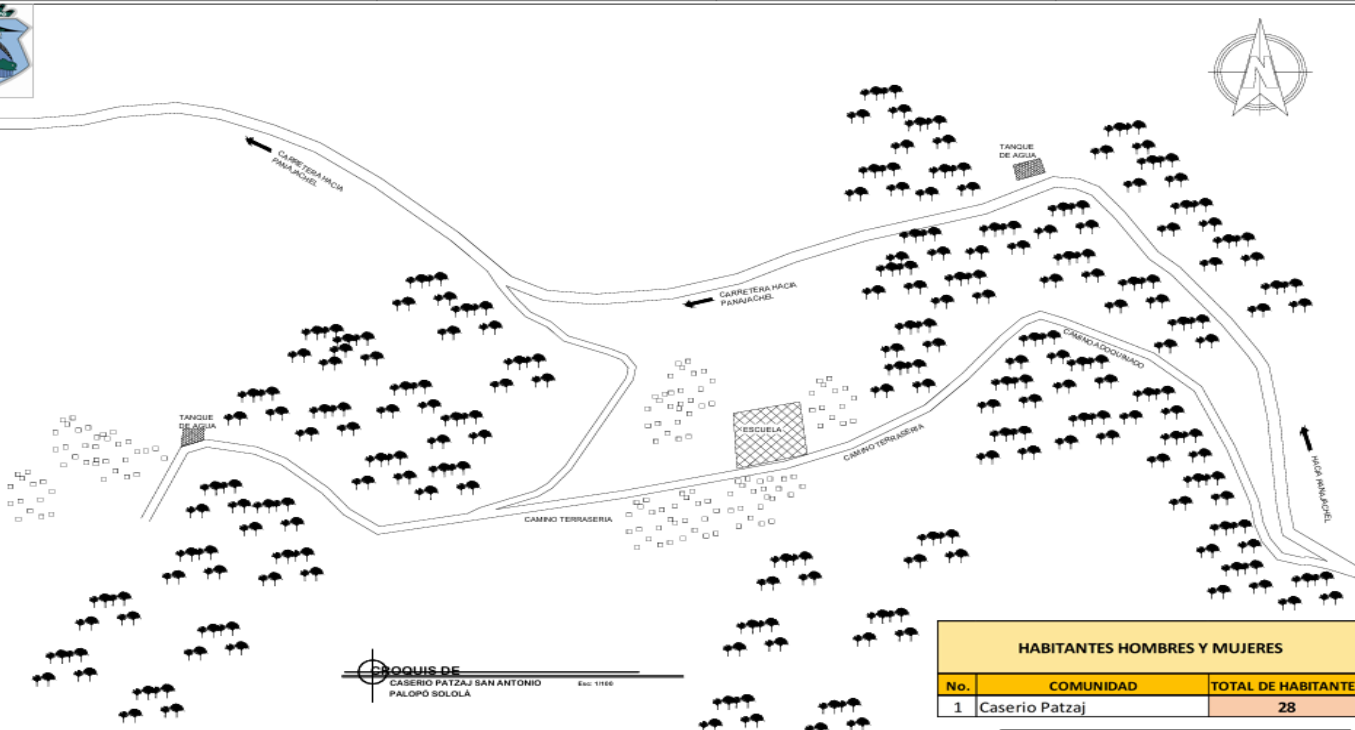


SIMBOLOGIAS	NOMBRE DE LA FIGURA
	CANCHA DE FUTBOL
	ESCUELA OFICIAL CHUIQUISTEL
	SALON COMUNAL
	VIVIENDAS
	BOSQUE

HABITANTES HOMBRES Y MUJERES		
No.	COMUNIDAD	TOTAL DE HABITANTES
1	Caserío Chuiquistel	47

MUNICIPALIDAD DE SAN ANTONIO PALOPO, SOLOLA.			
CASERIO	CASERIO CHUIQUISTEL	CONTENIDO	PLANTA DE LOCALIZACION
LOCALIZACION	SAN ANTONIO PALOPO, SOLOLA.	ESCALA	INDICADA
HOJA			1/1
ANNO			2021

PROQUIS DE CASERIO CHUIQUISTEL SAN ANTONIO PALOPO SOLOLA Esc. 1100



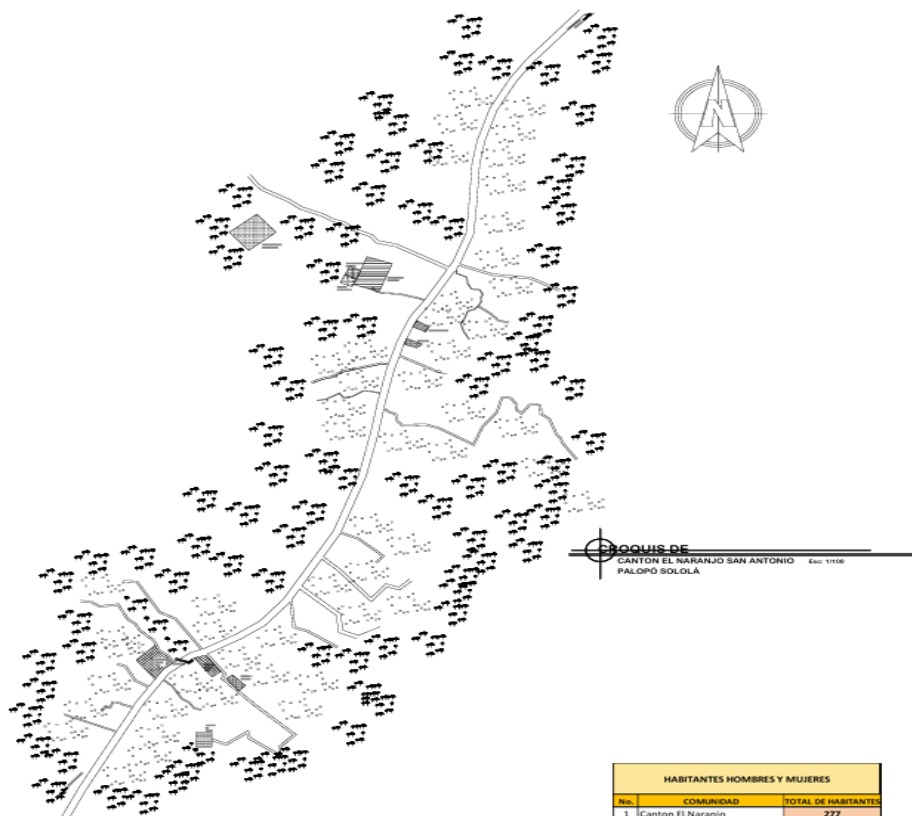
HABITANTES HOMBRES Y MUJERES		
No.	COMUNIDAD	TOTAL DE HABITANTES
1	Caserío Patzaj	28

MUNICIPALIDAD DE SAN ANTONIO PALOPO, SOLOLA.			
CASERIO	CASERIO PATZAJ	CONTENIDO	PLANTA DE LOCALIZACION
LOCALIZACION	SAN ANTONIO PALOPO, SOLOLA.	ESCALA	INDICADA
HOJA			1/1
ANNO			2021

SIMBOLOGIAS	NOMBRE DE LA FIGURA
	VIVIENDAS
	BOSQUE
	ESCUELA OFICIAL PATZAJ
	TANQUE DE AGUA POTABLE

PROQUIS DE CASERIO PATZAJ SAN ANTONIO PALOPO SOLOLA Esc. 1100

Construimos juntos
un mejor San Antonio Palopó

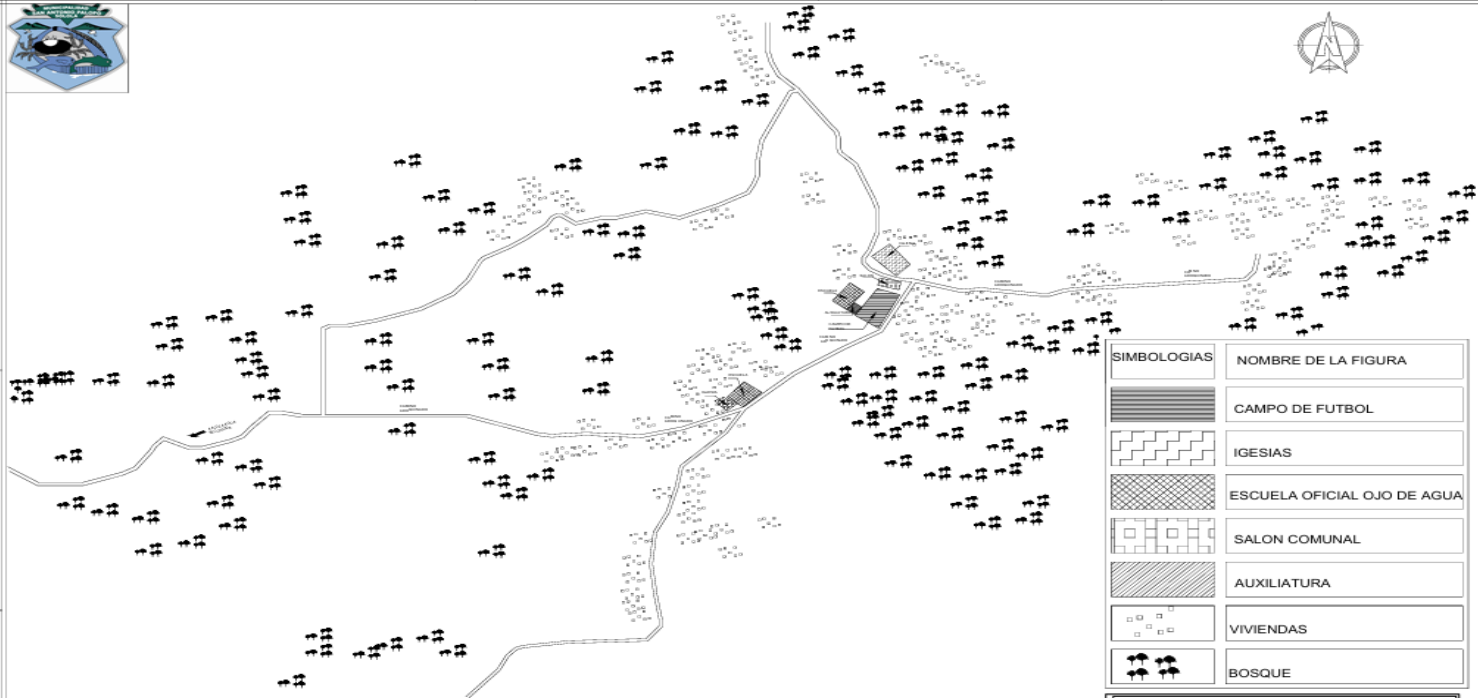


SIMBOLOGIAS	NOMBRE DE LA FIGURA
	CANCHA DE FUTBOL
	ESCUELA CANTON EL NARANJO
	SALON COMUNAL
	CEMENTERIO COMUNAL
	IGESIAS
	CENTRO DE SALUD
	TANQUE DE AGUA
	VIVIENDAS
	BOSQUE

PROQUIS DE
CANTON EL NARANJO SAN ANTONIO
PALOPO SOLOLA ESc. 1160

HABITANTES HOMBRES Y MUJERES		
No.	COMUNIDAD	TOTAL DE HABITANTES
1	Canton El Naranjo	277

MUNICIPALIDAD DE SAN ANTONIO PALOPO, SOLOLA.			
CANTON EL NARANJO	CONTENIDO: PLANTA DE LOCALIZACION	HOJA	
SAN ANTONIO PALOPO, SOLOLA.		1	1
MUNICIPALIDAD	INDICADA		
			FECHA: JUNIO 2021



SIMBOLOGIAS	NOMBRE DE LA FIGURA
	CAMPO DE FUTBOL
	IGESIAS
	ESCUELA OFICIAL OJO DE AGUA
	SALON COMUNAL
	AUXILIATURA
	VIVIENDAS
	BOSQUE

PROQUIS DE
CANTON OJO DE AGUA SAN ANTONIO
PALOPO SOLOLA ESc. 1116

HABITANTES HOMBRES Y MUJERES		
No.	COMUNIDAD	TOTAL DE HABITANTES
1	Ojo de Agua	158

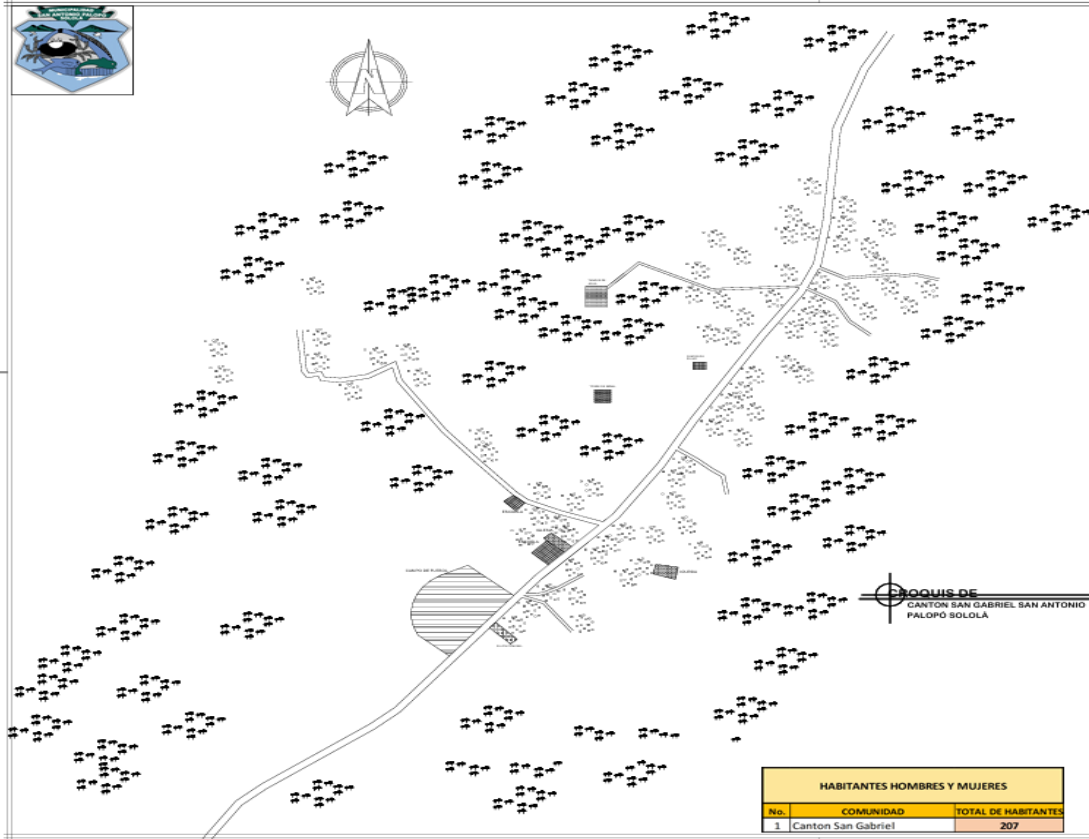
MUNICIPALIDAD DE SAN ANTONIO PALOPO, SOLOLA.			
CANTON OJO DE AGUA	CONTENIDO: PLANTA DE LOCALIZACION	HOJA	
SAN ANTONIO PALOPO, SOLOLA.		1	1
MUNICIPALIDAD	INDICADA		
			FECHA: JUNIO 2021

Con la guía de Dios

Construimos juntos
un mejor San Antonio Palopó

Municipalidad Autónoma SAN ANTONIO PALOPÓ

Sololá, Guatemala, C.A.

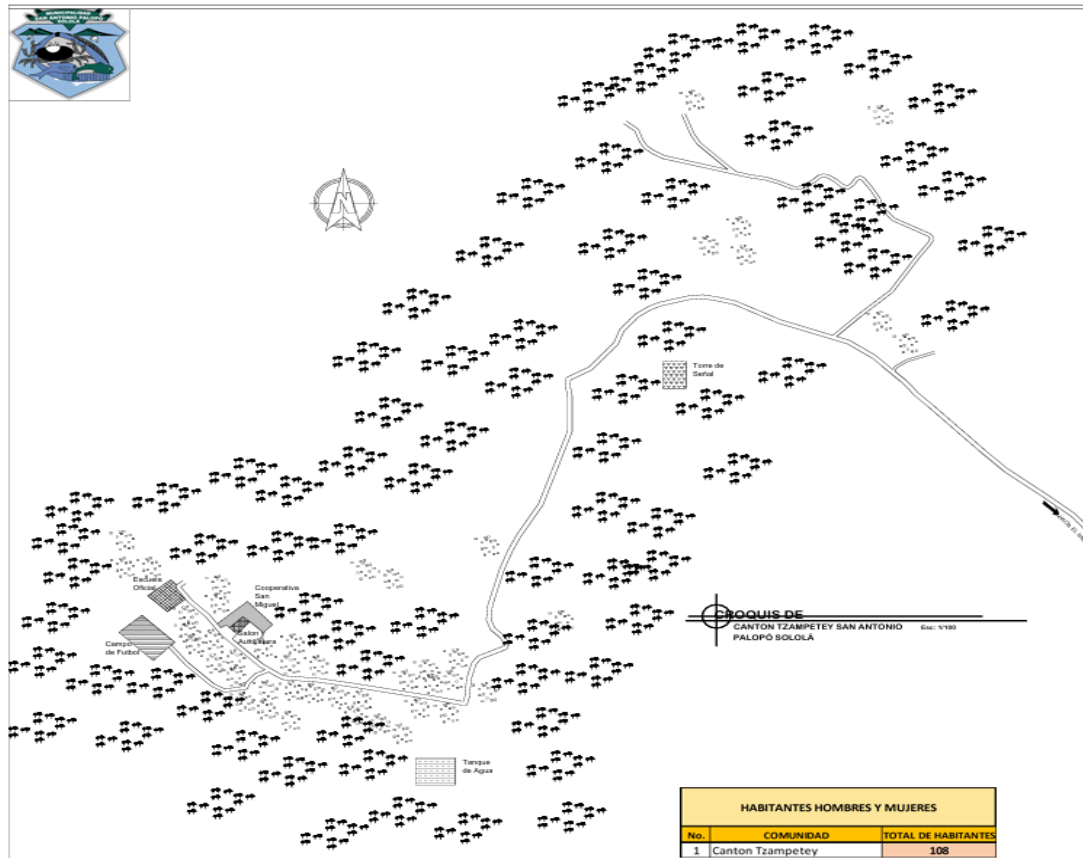


SIMBOLOGIAS	NOMBRE DE LA FIGURA
	CAMPO DE FUTBOL
	ESCUELA OFICIAL SAN GABRIEL
	SALON COMUNAL
	IGESIAS
	CENTRO DE SALUD
	TORRE DE SEÑAL
	TANQUE DE AGUA
	VIVIENDAS
	BOSQUE

PROQUIS DE
CANTON SAN GABRIEL SAN ANTONIO PALOPO SOLOLA Esc: 1100

HABITANTES HOMBRES Y MUJERES		
No.	COMUNIDAD	TOTAL DE HABITANTES
1	Canton San Gabriel	207

MUNICIPALIDAD DE SAN ANTONIO PALOPO, SOLOLA.		
PROQUIS: CANTON SAN GABRIEL	CONTENIDO: PLANTA DE LOCALIZACION	HOJA: 1/1
LOCALIZACION: SAN ANTONIO PALOPO, SOLOLA.	INDICADA	FECHA: JUNIO 2021



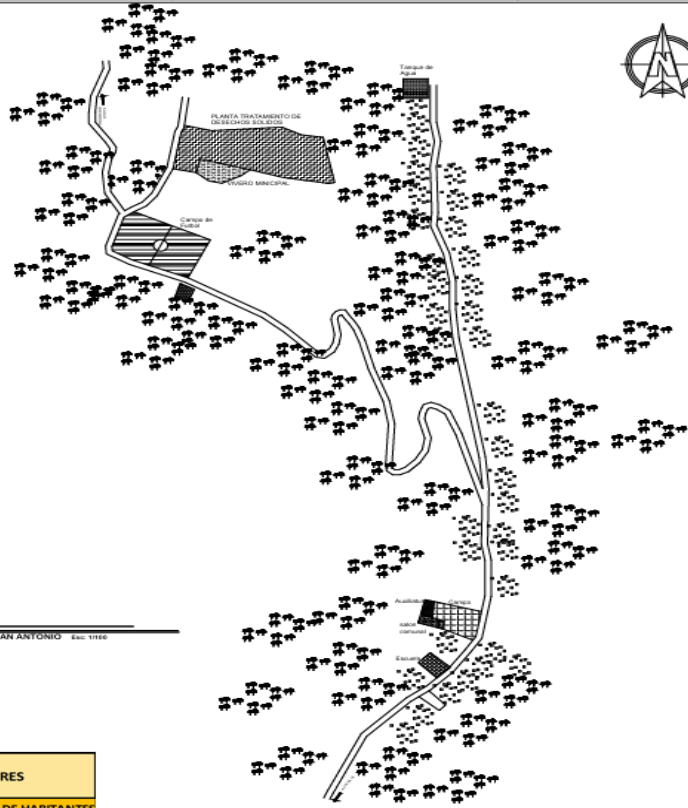
SIMBOLOGIAS	NOMBRE DE LA FIGURA
	CAMPO DE FUTBOL
	ESCUELA OFICIAL TZAMPETEY
	TECHADO MUNICIPAL
	COOPERATIVA AGRICOLA
	TORRE DE SEÑAL
	TANQUE DE AGUA
	VIVIENDAS
	BOSQUE

PROQUIS DE
CANTON TZAMPETEY SAN ANTONIO PALOPO SOLOLA Esc: 1100

HABITANTES HOMBRES Y MUJERES		
No.	COMUNIDAD	TOTAL DE HABITANTES
1	Canton Tzampetey	108

MUNICIPALIDAD DE SAN ANTONIO PALOPO, SOLOLA.		
PROQUIS: CANTON TZAMPETEY	CONTENIDO: PLANTA DE LOCALIZACION	HOJA: 1/1
LOCALIZACION: SAN ANTONIO PALOPO, SOLOLA.	INDICADA	FECHA: JUNIO 2021

Construimos juntos
un mejor San Antonio Palopó

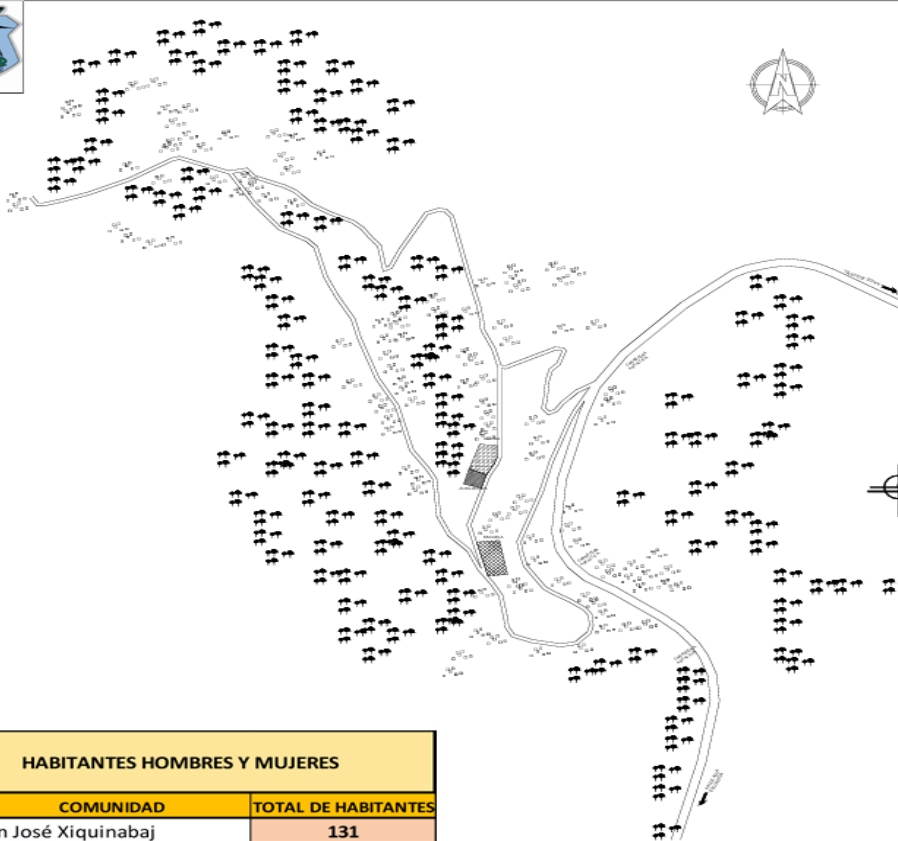


PROQUIS DE
CANTON TZANCORRAL SAN ANTONIO PALOPÓ SOLOLA Esc. 1108

SIMBOLOGIAS	NOMBRE DE LA FIGURA
	CAMPO DE FUTBOL
	ESCUELA OFICIAL TZANCORRAL
	SALON MUNICIPAL
	AUXILIATURA
	VIVERO MUNICIPAL
	PLANTA DE TRATAMIENTO
	TORRE DE SEÑAL
	TANQUE DE AGUA
	VIVIENDAS
	BOSQUE

MUNICIPALIDAD DE SAN ANTONIO PALOPO, SOLOLA.			
PROQUIS:	CANTON TZANCORRAL	CONTINENTE:	PLANTA DE LOCALIZACION
LOCALIDAD:	SAN ANTONIO PALOPO, SOLOLA	ESCALA:	INDICADA
TIPO:	MUNICIPALIDAD	FECHA:	JUNIO 2021

HABITANTES HOMBRES Y MUJERES		
No.	COMUNIDAD	TOTAL DE HABITANTES
1	Canton Tzancorral	66



PROQUIS DE
CASERIO SAN JOSE XIQUINABAJ SAN ANTONIO PALOPO SOLOLA Esc. 1108

SIMBOLOGIAS	NOMBRE DE LA FIGURA
	ESCUELA OFICIAL XIQUINABAJ
	AUXILIATURA
	IGESIAS
	VIVIENDAS
	BOSQUE

MUNICIPALIDAD DE SAN ANTONIO PALOPO, SOLOLA.			
PROQUIS:	CASERIO SAN JOSE XIQUINABAJ	CONTINENTE:	PLANTA DE LOCALIZACION
LOCALIDAD:	SAN ANTONIO PALOPO, SOLOLA	ESCALA:	INDICADA
TIPO:	MUNICIPALIDAD	FECHA:	JUNIO 2021

HABITANTES HOMBRES Y MUJERES		
No.	COMUNIDAD	TOTAL DE HABITANTES
1	San José Xiquinabaj	131

Construimos juntos
un mejor San Antonio Palopó